


«СОГЛАСОВАНО»
Глава администрации
Ханты-Мансийского района
В.Г. Усманов
" 11 " _____ 2013 г



«УТВЕРЖДАЮ»
Директор МКОУ ХМР
«СОШ с. Нялинское»
Е.Т. Зеленская
" 11 " _____ 2013 г



«СОГЛАСОВАНО»
И.О. начальника ОГИБДД
МОВД России
«Ханты-Мансийский»
В.В. Вицукаев
" 09 " _____ 2013 г



ПАСПОРТ

дорожной безопасности образовательного учреждения, расположенного на
территории автономного округа
муниципальное казенное общеобразовательное учреждение Ханты-Мансийского
района «Средняя общеобразовательная школа с. Нялинское»
(наименование образовательного учреждения)

с. Нялинское, 2013

Общие сведения

муниципальное казенное общеобразовательное учреждение Ханты-Мансийского района «Средняя общеобразовательная школа с. Нялинское»

(Полное наименование образовательного учреждения)

Тип ОУ муниципальное казенное общеобразовательное учреждение

Юридический адрес ОУ 628503, Тюменская область, ХМАО-Югра, Ханты-Мансийский район, с. Нялинское, Ул.Труда, 25.

Фактический адрес ОУ 628503, Тюменская область, ХМАО-Югра, Ханты-Мансийский район, с. Нялинское; Ул.Труда, 25.

Руководители образовательного учреждения:

Директор (заведующий) Зеленская Елена Тимофеевна 8(3467) 373-520

(фамилия, имя, отчество)

(телефон)

Заместитель директора
по учебной работе

Лисицына Алена Олеговна 8(3467)375-519

(фамилия, имя, отчество)

(телефон)

Заместитель директора

по воспитательной работе Степанова Татьяна Федоровна 8(3467) 375-519

(фамилия, имя, отчество)

(телефон)

Ответственные работники ОУ
за мероприятия по профилактике
детского травматизма

заместитель директора

(должность)

Степанова Татьяна Федоровна 8(3467) 375-519

(фамилия, имя, отчество)

(телефон)

Эксперт 1 категории отдела обеспечения
комплексной безопасности комитета
по образованию администрации

Ханты-Мансийского района: Черкашин Александр Михайлович 8(3467)322-561

(фамилия, имя, отчество)

(телефон)

Количество (обучающихся, воспитанников) по состоянию на 01.09.2013 –
30 человек.

Наличие уголка по БДД имеется, коридор начальной школы
(если имеется, указать место расположения)

Наличие класса по БДД имеется, рекреация
(если имеется, указать место расположения)

Наличие автогородка (площадки) по БДД нет

Наличие автобуса в образовательном учреждении нет

Время занятий в образовательном учреждении:

08:30 – 13:40

Телефоны оперативных служб:

8(3467)33-04-01(052) – Единая дежурная диспетчерская служба Ханты-Мансийского района 8(3467)33-04-01,052

8(3467) 373-535– Отдельный пожарная пост с. Нялинское

8(3467)37-35-71 - МУЗ "Нялинская амбулатория"

8(3467)31-08-04 – Управление ГИБДД УМВД России по ХМАО-Югре

8(3467)31-08-04 – ГУ МЧС по ХМАО-Югре (оперативный дежурный)

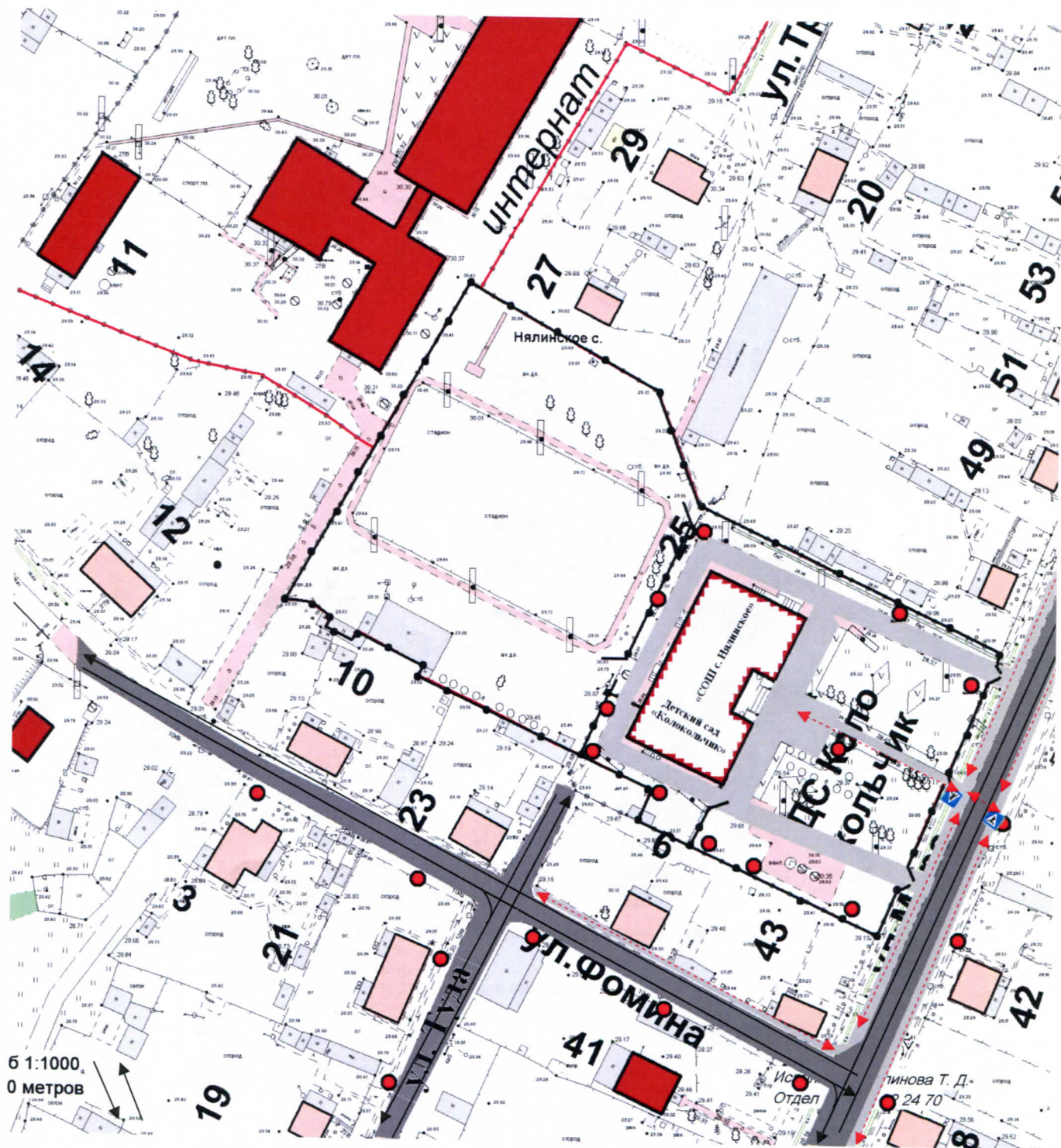
112,01 – Служба спасения

Содержание

- I. План-схемы образовательного учреждения.
 1. Район расположения образовательного учреждения, пути движения транспортных средств и детей (обучающихся, воспитанников).
 2. Схема организации дорожного движения в непосредственной близости от образовательного учреждения с размещением соответствующих технических средств организации дорожного движения, маршрутов движения детей (обучающихся, воспитанников) и расположения парковочных мест.
 3. Маршруты движения организованных групп детей (обучающихся, воспитанников) от образовательного учреждения к стадиону, парку или спортивно-оздоровительному комплексу.
 4. Пути движения транспортных средств по территории образовательного учреждения к местам разгрузки/погрузки и рекомендуемые безопасные пути передвижения детей (обучающихся, воспитанников).


I. План-схемы образовательного учреждения

1. Район расположения образовательного учреждения, пути движения транспортных средств и детей (обучающихся, воспитанников)



↔ - движение транспортных средств


→ - движение детей (обучающихся, воспитанников) в (из) образовательное учреждение



- жилая застройка

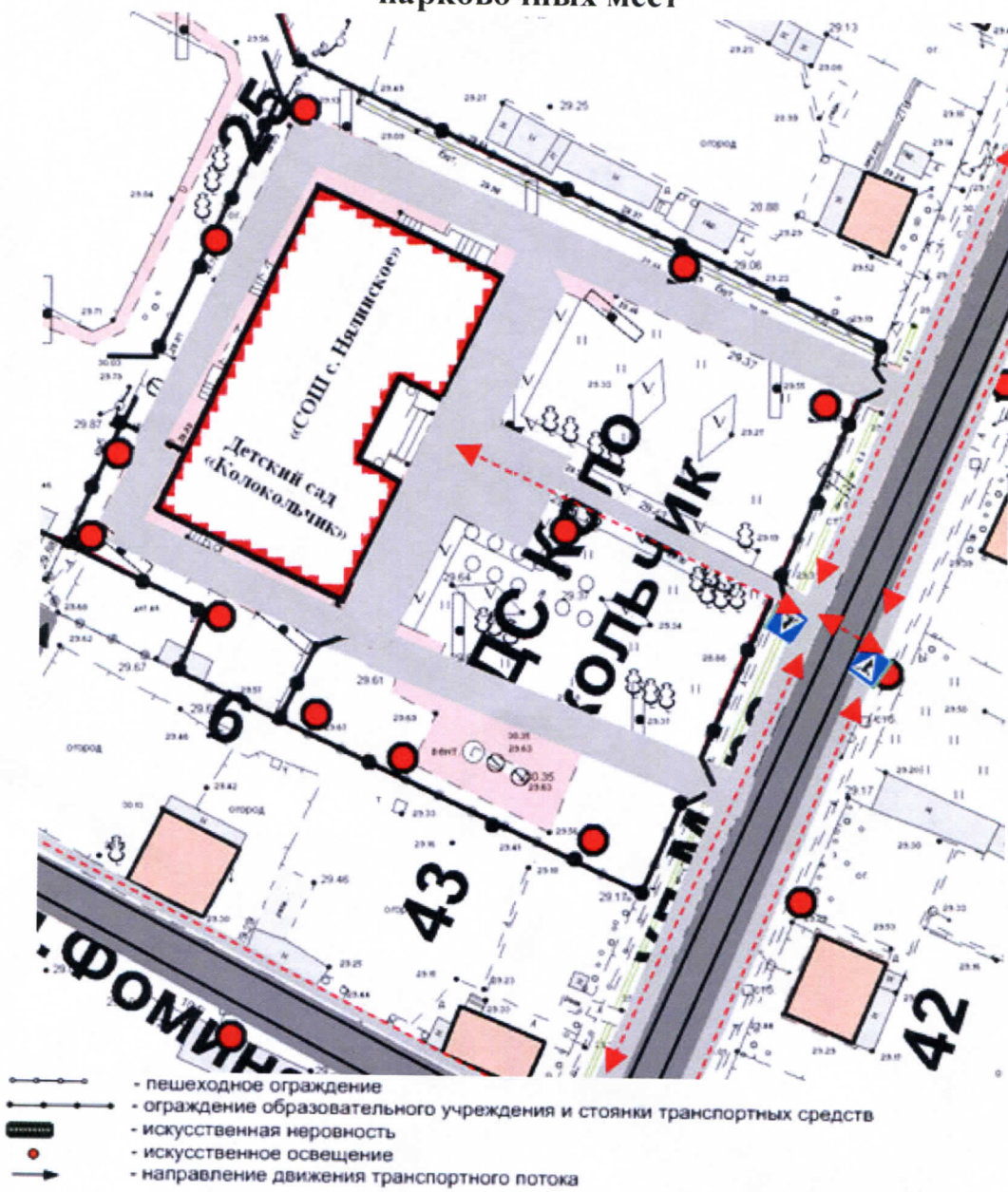


- проезжая часть


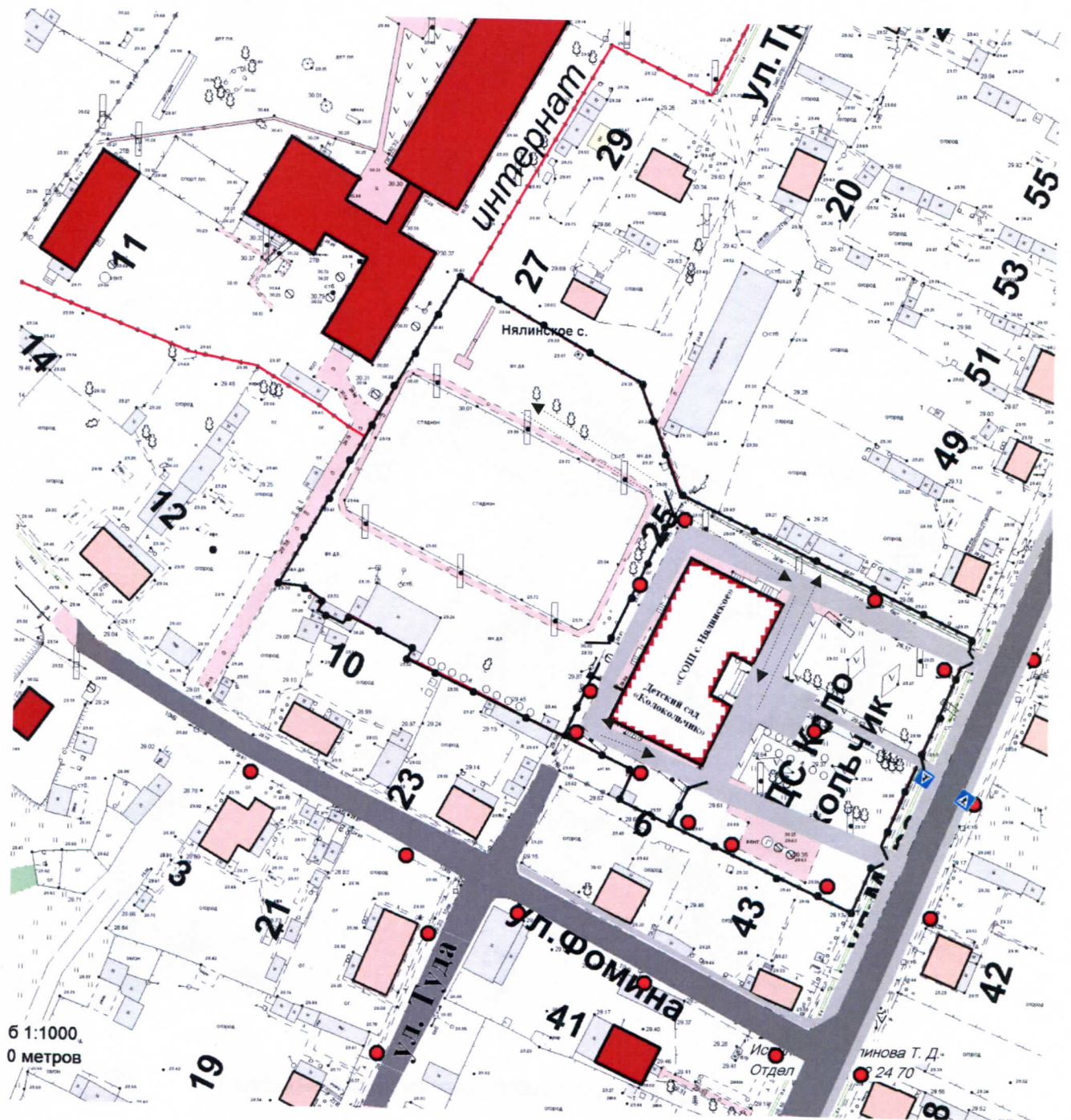


- тротуар

2. Схема организации дорожного движения в непосредственной близости от образовательного учреждения с размещением соответствующих технических средств организации дорожного движения, маршрутов движения детей (обучающихся, воспитанников) и расположения парковочных мест



3. Маршруты движения организованных групп детей (обучающихся, воспитанников) от образовательного учреждения к стадиону, парку или спортивно-оздоровительному комплексу




- жилая застройка



- проезжая часть

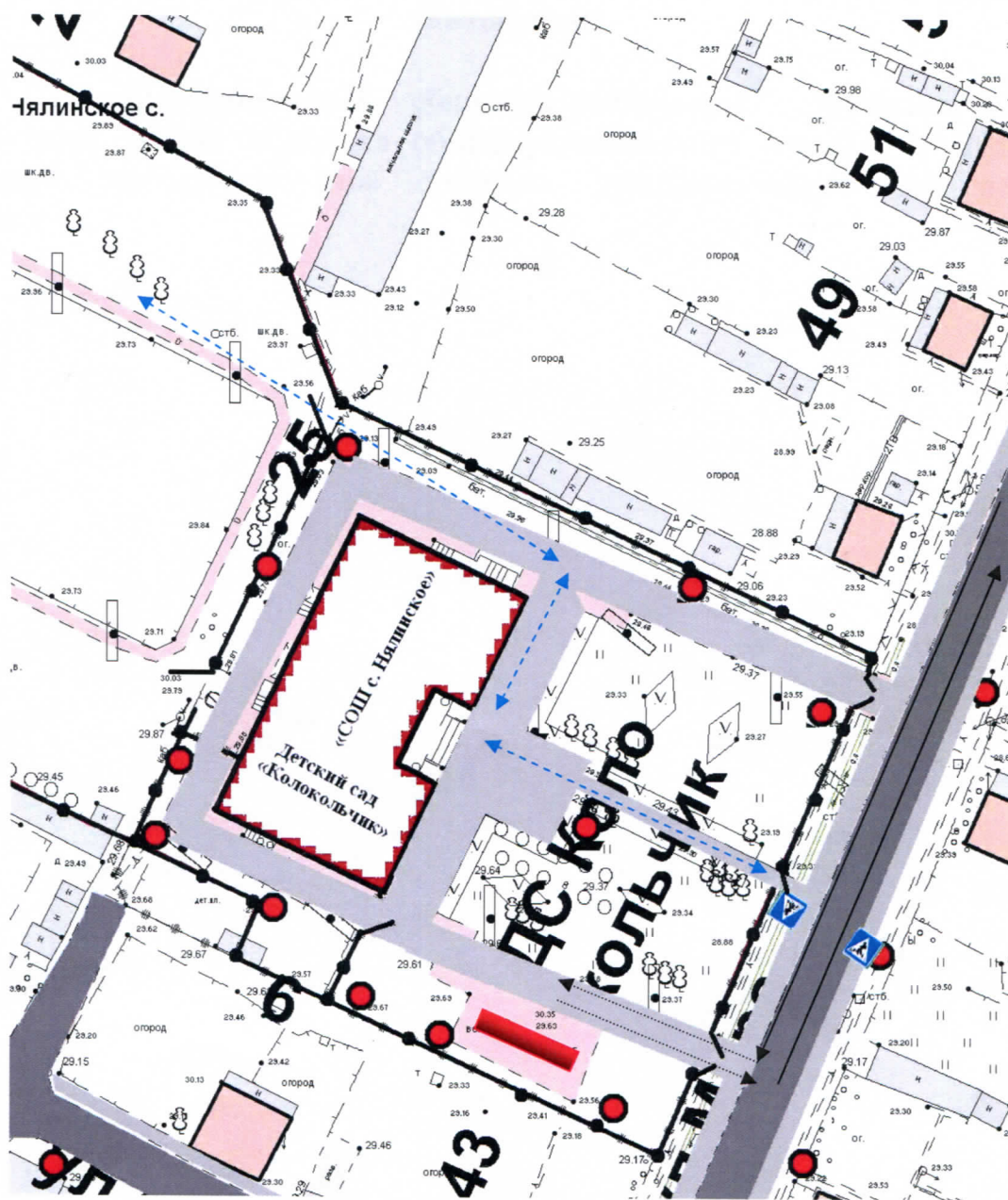






- движение детей (обучающихся, воспитанников) в (из) образовательное учреждение



- тротуар

4. Пути движения транспортных средств по территории образовательного учреждения к местам разгрузки/погрузки и рекомендуемые безопасные пути передвижения детей (обучающихся, воспитанников)



- 
 - въезд/выезд грузовых транспортных средств
- 
 - движение грузовых транспортных средств по территории образовательного учреждения
- 
 - движение детей и подростков на территории образовательного учреждения
- 
 - место разгрузки/погрузки

**II. Информация об обеспечении безопасности перевозок детей
(обучающихся, воспитанников) специальным транспортным средством
(автобусом).**

В муниципальном общеобразовательном учреждении Ханты-Мансийского района «Средняя общеобразовательная школа с. Нялинское» отсутствует автотранспортное средство, предназначенное для перевозки учащихся.

2. Маршрут движения автобуса до образовательного учреждения

На территории с. Нялинское отсутствуют автобусы, осуществляющие перевозку людей.